

## Sít linek města Litvínov

Liniennetz Litvínov





## Autobusová- / tramvajová linková doprava


Bus- / Straßenbahnverkehr

-  **13** linka městské hromadné dopravy  
Stadtbushlinie
-  **1** tramvajová linka  
Straßenbahlinie
-  **40** MHD-noční tramvajová linka  
MHD-Nachtstraßenbahlinie
-  **564** DÚK-regionální autobusová linka  
DÚK-Regionalbuslinie
-  **(564) (13)** vedení linek s občasným provozem  
zeitweise Linienführung
-  **1 13 40 564** počáteční / konečná zastávka  
Anfangs- / Endhaltestelle
-  **13 564** občasná počáteční / konečná zastávka  
zeitweise Anfangs- / Endhaltestelle
-  **o** zastávka / zastávka jenom v udaném směru  
Haltestelle / Richtungshaltestelle

## Železniční doprava

Eisenbahnverkehr

-  **Litvínov** regionální železniční linka se železniční stanicí  
Nahverkehrszug mit Bahnhof
-  **U24** železniční turistická nebo sezónní linka  
se železniční stanicí  
touristische oder saisonale Eisenbahnlinie mit Haltepunkt
-  **U25** počáteční / konečná stanice linky  
Start / Endhalt der Linie
-  **134** číslo železniční tratě v knižním jízdním řádu  
Kursbuchstreckennummer

 možnost přepravy jízdních kol  
(časová a kapacitní možnosti pro převoz jízdních kol jsou uvedeny v  
jízdním řádu, železničními linkami je přeprava jízdních kol obecně možná)  
Möglichkeit zur Fahrradmitnahme  
(Zeitliche Mitnahmemöglichkeiten sowie Mitnahmekapazitäten sind dem  
Fahrplan zu entnehmen. Auf Eisenbahnlinien ist die Fahrradmitnahme generell  
möglich.)



**Informační kancelář dopravce DÚK**  
DÚK-Kundenbüro

